





МИНИСТЕРСТВО ПРОСВЕЩЕНИЯ РОССИЙСКОЙ ФЕДЕРАЦИИ

Министерство образования Белгородской области
Управление образования администрации муниципального образования Новооскольского
городского округа
МБОУ "Новобезгинская СОШ"

| РАССМОТРЕНО | СОГЛАСОВАНО | УТВЕРЖДЕНО |
|---|--|---|
| Методическое объединение учителей  Протокол № 1 от " 30 " 08. 2022 год | Заместитель директора по УВР  Трубников Егор Иванович Протокол № 3 от " 31 " августа 2022 год | Директор школы  Ганатий Владимир Фёдорович Приказ № 153 от " 31 " августа 2022 год  |

РАБОЧАЯ ПРОГРАММА

учебного предмета «География»

для 10 - 11 класса среднего образования
базовый уровень

на 2022 - 2023 учебный год

Составитель: Смаженко Зоя Петровна
учитель географии

село Новая Безгинка
2022 год

Пояснительная записка

Рабочая программа по географии 10-11 классы составлена на основе: «Федеральной программы по географии для общеобразовательных школ. Авторской программы А.И. Алексеева и др. для 10-11 классов. На основе предметной линии учебников "Полярной звезда", Просвещение, 2020.

- фундаментального ядра содержания общего образования; основная образовательная программа МБОУ «Новобезгинская СОШ»);
- требований к результатам освоения основной образовательной программы среднего общего образования, представленных в Федеральном государственном образовательном стандарте среднего общего образования второго поколения; утвержденного приказом Министерства образования и науки Российской Федерации от 17.05.2012 № 413 (с изменениями и дополнениями от 29.12.2014, 31.12.2015, 29.06.2017),
- примерной программы среднего общего образования по географии как инвариантной (обязательной) части учебного курса;
- программы развития и формирования универсальных учебных действий;
- программы духовно-нравственного развития и воспитания личности.
-

В рабочей программе соблюдается преемственность с примерными программами начального общего и основного общего образования, в том числе и в использовании основных видов учебной деятельности обучающихся.

Учебники:

- 1) Ю.Н. Гладкий, В.В. Николина "География (базовый уровень). 10 класс". - М.: Просвещение;
- 2) Ю.Н. Гладкий, В.В. Николина "География (базовый уровень). 11 класс". - М.: Просвещение.

Планируемые результаты освоения учебного предмета «География»

Личностными результатами учебного предмета «География» являются:

1) сформированность российской гражданской идентичности, патриотизма, уважения к своему народу, чувства ответственности перед Родиной, гордости за свой край, свою Родину, прошлое и настоящее многонационального народа России, уважение государственных символов (герб, флаг, гимн);

2) сформированность гражданской позиции как сознательного, активного и ответственного члена российского общества, уважающего закон и правопорядок, обладающего чувством собственного достоинства, осознанно принимающего традиционные национальные и общечеловеческие гуманистические и демократические ценности;

3) готовность к служению Отечеству, его защите;

4) сформированность мировоззрения, соответствующего современному уровню развития науки и общественной практики, основанного на диалоге культур, а также различных форм общественного сознания, осознание своего места в поликультурном мире;

5) сформированность основ саморазвития и самовоспитания в соответствии с общечеловеческими ценностями и идеалами гражданского общества; готовность и способность к самостоятельной, творческой и ответственной деятельности;

6) сформированность толерантного сознания и поведения личности в поликультурном мире, готовности и способности вести диалог с другими людьми, достигать в нем взаимопонимания, находить общие цели и сотрудничать для их достижения, способность противостоять идеологии экстремизма, национализма, ксенофобии, дискриминации по

социальным, религиозным, расовым, национальным признакам и другим негативным социальным явлениям;

7) сформированность навыков сотрудничества со сверстниками, обучающимися старшего и младшего возраста, взрослыми в образовательной, общественно полезной, учебно-исследовательской, проектной и других видах деятельности;

8) сформированность нравственного сознания, чувств и поведения на основе усвоения общечеловеческих нравственных ценностей;

9) готовность и способность к образованию, в том числе самообразованию, на протяжении всей жизни; сознательное отношение к непрерывному образованию как условию успешной профессиональной и общественной деятельности;

10) сформированность эстетического отношения к миру, включая эстетику быта, научного и технического творчества, спорта, общественных отношений;

11) принятие и реализация ценностей здорового и безопасного образа жизни, потребности в физическом самосовершенствовании, занятиях спортивно-оздоровительной деятельностью, неприятие вредных привычек: курения, употребления алкоголя, наркотиков;

12) бережное, ответственное и компетентное отношение к физическому и психологическому здоровью, как собственному, так и других людей, умение оказывать первую помощь;

13) осознанный выбор будущей профессии и возможностей реализации собственных жизненных планов; отношение к профессиональной деятельности как возможности участия в решении личных, общественных, государственных, общенациональных проблем;

14) сформированность экологического мышления, понимания влияния социально-экономических процессов на состояние природной и социальной среды; приобретение опыта эколого-направленной деятельности;

15) ответственное отношение к созданию семьи на основе осознанного принятия ценностей семейной жизни.

Метапредметными результатами учебного предмета «География» являются:

1) умение самостоятельно определять цели деятельности и составлять планы деятельности; самостоятельно осуществлять, контролировать и корректировать деятельность; использовать все возможные ресурсы для достижения поставленных целей и реализации планов деятельности; выбирать успешные стратегии в различных ситуациях;

2) умение продуктивно общаться и взаимодействовать в процессе совместной деятельности, учитывать позиции других участников деятельности, эффективно разрешать конфликты;

3) владение навыками познавательной, учебно-исследовательской и проектной деятельности, навыками разрешения проблем; способность и готовность к самостоятельному поиску методов решения практических задач, применению различных методов познания;

4) готовность и способность к самостоятельной информационно-познавательной деятельности, владение навыками получения необходимой информации из словарей разных типов, умение ориентироваться в различных источниках информации, критически оценивать и интерпретировать информацию, получаемую из различных источников;

5) умение использовать средства информационных и коммуникационных технологий (далее - ИКТ) в решении когнитивных, коммуникативных и организационных задач с соблюдением требований эргономики, техники безопасности, гигиены, ресурсосбережения, правовых и этических норм, норм информационной безопасности;

6) умение определять назначение и функции различных социальных институтов; умение ориентироваться в социально-политических и экономических событиях, оценивать их последствия;

7) умение самостоятельно оценивать и принимать решения, определяющие стратегию поведения, с учетом гражданских и нравственных ценностей;

8) владение языковыми средствами - умение ясно, логично и точно излагать свою точку зрения, использовать адекватные языковые средства в соответствии с целями и задачами деятельности;

9) владение навыками познавательной рефлексии как осознания совершаемых действий и мыслительных процессов, их результатов и оснований, границ своего знания и незнания, новых познавательных задач и средств их достижения.

Предметными результатами учебного предмета «География» являются:

1) владение представлениями о современной географической науке, ее участии в решении важнейших проблем человечества;

2) владение географическим мышлением для определения географических аспектов природных, социально-экономических и экологических процессов и проблем;

3) сформированность системы комплексных социально ориентированных географических знаний о закономерностях развития природы, размещения населения и хозяйства, о динамике и территориальных особенностях процессов, протекающих в географическом пространстве;

4) владение умениями проведения наблюдений за отдельными географическими объектами, процессами и явлениями, их изменениями в результате природных и антропогенных воздействий;

5) владение умениями использовать карты разного содержания для выявления закономерностей и тенденций, получения нового географического знания о природных социально-экономических и экологических процессах и явлениях;

6) владение умениями географического анализа и интерпретации разнообразной информации;

7) владение умениями применять географические знания для объяснения и оценки разнообразных явлений и процессов, самостоятельного оценивания уровня безопасности окружающей среды, адаптации к изменению ее условий;

8) сформированность представлений и знаний об основных проблемах взаимодействия природы и общества, о природных и социально-экономических аспектах экологических проблем.

Предметные результаты изучения курса географии по темам

Человек и ресурсы Земли

Выпускник научится:

- различать этапы освоения Земли человеком;
- понимать изменение характера связей человека с природой;
- оценивать важнейшие природные ресурсы мира и особенности их использования;
- определять обеспеченность стран отдельными видами природных ресурсов;
- различать понятия «рациональное природопользование» и «нерациональное природопользование»;
- оценивать роль ресурсов Мирового океана, земельных, водных, лесных, агроклиматических, рекреационных, ресурсов альтернативной энергетики мира на качественно новом этапе взаимодействия общества и природы;
- использовать знания об оптимизации человеческого воздействия на природную среду в реальной жизни.

Выпускник получит возможность научиться:

- оценивать влияние человеческой деятельности на окружающую среду;
- выявлять основные процессы и закономерности взаимодействия географической среды и общества, объяснять и оценивать проблемы и последствия такого взаимодействия в мире.

Политическая карта мира

Выпускник научится:

- понимать этапы формирования политической карты мира;
- анализировать количественные и качественные сдвиги на политической карте мира;
- прогнозировать изменения на политической карте мира в результате международных событий, процессов и явлений;
- оценивать формы правления, государственный строй, типологию стран;
- различать понятия «политическая география», «политико-географическое положение», «геополитика».

Выпускник получит возможность научиться:

- анализировать статистические материалы и данные средств массовой информации;
- оценивать современное геополитическое положение стран и регионов.

География населения

Выпускник научится:

- различать демографические процессы и явления, характеризующие динамику численности населения отдельных регионов и стран мира;
- прогнозировать изменение численности и структуры населения мира и отдельных регионов;
- сравнивать показатели воспроизводства населения, средней продолжительности жизни, качества населения отдельных стран мира; определять общие черты и различия в воспроизводстве населения регионов и стран мира;
- анализировать основные направления демографической политики в различных странах мира;
- определять этнический состав населения, крупные языковые семьи мира и ареалы их распространения, половозрастную структуру населения;
- выявлять занятость населения, особенности размещения населения по территории Земли; районы с наиболее высокой и самой низкой плотностью населения; крупнейшие города и агломерации мира; причины и виды миграций; направления современных миграций населения;
- оценивать влияние миграций на состав и структуру трудовых ресурсов отдельных стран и регионов;
- объяснять различия в темпе и уровне урбанизации отдельных стран мира;
- анализировать рынок труда, прогнозировать развитие рынка труда на основе динамики его изменений.

Выпускник получит возможность научиться:

- приводить примеры, показывающие роль практического использования знаний о населении в решении социально-экономических и геоэкологических проблем человечества, стран и регионов;
- самостоятельно проводить по разным источникам информации исследование, связанное с изучением населения.

География культуры, религий, цивилизаций

Выпускник научится:

- различать культурно-исторические центры мира, ареалы распространения мировых религий, крупнейшие цивилизации мира и их особенности;
- объяснять динамику культурно - цивилизационного развития человечества.

Выпускник получит возможность научиться:

- находить информацию, необходимую для решения учебных задач и выполнения творческих заданий. География мировой экономики Выпускник научится:
- объяснять устройство и динамику развития мирового хозяйства;

- оценивать влияние научно-технической революции на все стороны жизни общества - науку, производство, характер труда, культуру, быт людей;
- оценивать технико-экономические и организационно-экономические факторы размещения производительных сил в эпоху НТР; особенности глобализации мировой экономики, место России в мировой экономике;
- понимать значение понятия «международное разделение труда», формы мирохозяйственных связей, роль экономической интеграции;
- выявлять особенности отраслевой и территориальной структур мирового хозяйства, роль отдельных секторов в хозяйстве страны;
- характеризовать особенности размещения отраслей промышленности и сельского хозяйства;
- определять факторы размещения ведущих отраслей промышленности; · объяснять значение и структуру сельского хозяйства мира, географию производства основных видов сельскохозяйственной продукции;
- выявлять изменения в территориальной структуре хозяйства крупных регионов и стран;
- определять страны, являющиеся крупнейшими экспортёрами и импортёрами важнейших видов промышленной и сельскохозяйственной продукции;
- составлять экономико-географическую характеристику отдельных стран и сравнительную географическую характеристику двух стран.

Выпускник получит возможность научиться:

- анализировать состояние современного мирового хозяйства и экономики отдельных стран.

Регионы и страны

Выпускник научится:

- понимать принцип строения культурно-исторических регионов;
- определять крупнейшие по площади страны мира и их столицы, географическое положение, основные природные ресурсы, численность населения, этнический и религиозный состав населения, особенности развития и размещения хозяйства отдельных регионов и стран мира;
- выявлять специфику крупных регионов и стран мира;
- выявлять главные центры экономической мощи современного мира, сравнивать экономическую мощь отдельных стран на основе анализа статистических данных;
- составлять комплексные географические характеристики регионов и стран мира;
- сопоставлять географические карты различной тематики;
- прогнозировать закономерности и тенденции развития социально-экономических явлений и процессов на основе картографических источников информации;
- строить диаграммы, таблицы, графики на основе статистических данных и делать на их основе выводы;
- использовать средства информационных технологий для поиска необходимой учебной информации и статистических данных.

Выпускник получит возможность научиться:

- создавать простейшие модели социально-экономических объектов, явлений и процессов;
- оценивать географические аспекты устойчивого развития регионов и стран;
- интерпретировать природные и социально-экономические характеристики различных регионов и стран на основе картографической информации;
- проводить географическую экспертизу социально-экономических процессов в регионах и странах мира.

Глобальные проблемы человечества

Выпускник научится:

- понимать причины возникновения глобальных проблем человечества;
- выявлять взаимосвязи глобальных проблем человечества;

- прогнозировать основные направления антропогенного воздействия на природную среду в современном мире;
- устанавливать причинно-следственные связи для объяснения географических процессов и явлений;
- выявлять и оценивать географические факторы, определяющие сущность и динамику важнейших природных и экологических процессов;
- проводить географическую экспертизу природных и экологических процессов;
- прогнозировать закономерности и тенденции развития экологических процессов и явлений на основе картографических источников информации.

Выпускник получит возможность научиться:

- формулировать оценку международной деятельности, направленной на решение глобальных проблем человечества;
- создавать простейшие модели природных и геоэкологических объектов, явлений и процессов;
- интерпретировать экологические характеристики различных территорий на основе картографической информации.

Содержание учебного предмета «География»

10 класс

Тема 1. Человек и ресурсы Земли

Начало освоения планеты человеком. Ойкумена. Взаимодействие человечества и природы, изменение окружающей среды в прошлом и настоящем. Природа и цивилизация.

Круговорот вещества и ресурсные проблемы. Природные ресурсы, их основные виды, размещение и крупнейшие месторождения. Природоресурсный потенциал. Роль природных ресурсов в современной экономике. Ресурсообеспеченность стран мира. Истощение природных ресурсов и малоотходные технологии.

Ископаемые ресурсы: горючие, рудные и нерудные. Обеспеченность ими различных стран и регионов.

Земельные ресурсы. Деградация почв, её масштабы.

Водные ресурсы. Роль воды в жизни человека. Водопотребление. Восполнение дефицита пресных вод. Гидроэнергоресурсы.

Лесные ресурсы. Запасы и размещение лесов. Лесистость. Лесопользование и лесовосстановление.

Ресурсы Мирового океана: биологические, минеральные и энергетические. Роль Океана. Энергия приливов. Проблемы и пути использования ресурсов Мирового океана.

Ресурсы традиционной и нетрадиционной энергетики. Главные их преимущества. Агроклиматические, рекреационные ресурсы. Виды природопользования. Рациональное и нерациональное природопользование.

Практические работы:

- 1) Оценка обеспеченности страны (региона) основными видами природных ресурсов.
- 2) Сравнение обеспеченности минеральными ресурсами Российской Федерации и Саудовской Аравии.
- 3) Сравнительный анализ ресурсообеспеченности населения в различных районах земного шара (на примере лесных ресурсов).
- 4) Написание эссе на тему «Роль воды в моей жизни».
- 5) Описание одного из видов нетрадиционной энергетики (по плану).

Тема 2. Политическая карта мира

Формирование политической карты мира: древний, средневековый, новый и новейший периоды. Количественные и качественные изменения на политической карте мира. Современная политическая карта мира.

Государство - главный объект политической карты. Формы правления: монархическая и республиканская. Формы государственного устройства: унитарное и федеративное.

Типы государств. Главные критерии типологии.

Политическая география и геополитика.

Практические работы:

1) Классификация стран на основе анализа политической и экономической карт мира.

2) Нанесение на контурную карту государств с разными формами правления и разными формами государственного устройства.

Тема 3. География населения

Рост численности населения Земли. Демографический взрыв: его причины и последствия. Депопуляция. Теория демографического перехода. Демографическая политика. Типы воспроизводства населения.

Состав и структура населения. Этнический состав: одно- и многонациональные государства. Основные очаги этнических конфликтов.

Возрастно-половой состав населения мира. Качество населения. Занятость населения.

Географические особенности размещения населения. Плотность населения.

Формы расселения: городское и сельское расселение. Урбанизация как всемирный процесс. Основные причины и типы миграций в мире.

Практические работы:

1) Прогнозирование изменения численности населения мира.

2) Определение на основе статистических данных состава и структуры населения мира.

3) Сравнительный анализ демографической политики восточноазиатских и западноевропейских стран.

4) Анализ рассредоточения основных языковых групп населения на Земле.

5) Анализ и сравнение половозрастных пирамид развитой и развивающейся стран.

Тема 4. География культуры, религий, цивилизаций

Содержание понятия «география культуры». Культурный регион и культурный ландшафт. Основные линии распространения цивилизаций. Современные цивилизации. Всемирное наследие ЮНЕСКО.

География религий. Мировые, национальные, местные традиционные религии. Христианство, ислам, буддизм.

Цивилизация Востока. Китайско-конфуцианская, индуистская, исламская, японская, негро-африканская.

Цивилизация Запада. Западноевропейская, латиноамериканская, православная.

Практические работы:

1) Сравнительная характеристика традиционных особенностей двух культур (на выбор учителя).

2) Нанесение на контурную карту очагов основных религий мира.

Тема 5. География мировой экономики

Мировая экономика, основные этапы её развития. Аграрные, индустриальные и постиндустриальные страны. Россия в зеркале мировой экономики. Отраслевая и

территориальная структуры хозяйства мира. Глобализация мировой экономики. Научно-техническая революция на современном этапе.

Международное разделение труда. Факторы, определяющие размещение экономики.

География отраслей производственной сферы. Добывающая промышленность. Нефтяная, газовая и угольная промышленность. Электроэнергетика.

Обрабатывающая промышленность. Металлургия, машиностроение, химическая, деревообрабатывающая, целлюлозно-бумажная, лёгкая, пищевая промышленность.

Сельское хозяйство, его роль в мировой экономике. Аграрные отношения. Земледелие. Зерновые и технические культуры. «Зелёная революция». Животноводство.

Транспорт (сухопутный, морской, речной, авиационный) и сфера услуг. Основные международные магистрали и транспортные узлы.

Внешняя торговля, конвертируемость валюты, экономическая интеграция. География отраслей непроеизводственной сферы. Сфера услуг. Мировая торговля и туризм.

Практические работы:

1) *Сравнительная характеристика экономик одной из индустриальных и одной из постиндустриальных стран.*

2) *Нанесение на контурную карту мира аграрных, индустриальных и постиндустриальных стран.*

3) *Анализ и объяснение особенностей современного геополитического положения России.*

4) *Анализ участия стран и регионов в международном разделении труда.*

5) *Определение международной специализации крупнейших стран и регионов мира.*

6) *Составление экономико-географической характеристики одной из отраслей промышленности (по выбору учащегося).*

7) *Характеристика одной из отраслей растениеводства/животноводства (по выбору учащегося).*

8) *Анализ грузооборота и пассажирооборота по основным транспортным магистралям мира.*

Тема 6. География в современном мире

География как наука. География - система наук. Естественная география. Общественная география. Методы, используемые географической наукой: статистический, описательный, экспедиционный (полевой), сравнительно-географический, математический, моделирование, аэрокосмический, геоинформационный. Пространство. Территория. Акватория. Аэротория.

Практическая работа: Описание основных характеристик одной из географических наук.

Тема 7. География природная и география общественная

Широтная зональность, долготная секторность, высотная поясность. Природные комплексы. Природно-антропогенные комплексы. Физикогеографическое районирование.

Эволюция общественной географии. Теория «диффузии нововведений». Концепция полюсов и центров роста. Теория осей развития. Теория территориально-производственных комплексов. Кластерная теория.

Практическая работа: Написание эссе на тему «Изменения в новейшей общественной географии».

11 класс

Тема 1. Регионы и страны

Регион. Региональная география. Культурно-исторические регионы мира. Центры экономической мощи и «полюсы» бедности.

Практическая работа:

1) *Характеристика (по типовому плану) одной из международных организаций (по выбору учащегося).*

Англо-Саксонская Америка.

Соединённые Штаты Америки. Географическое положение. Природные условия и ресурсы. История открытия и освоения. Особенности населения. Роль иммиграции в формировании американской нации. Экономика США.

Канада. Географическое положение. Природные условия и ресурсы. Особенности населения. Развитие экономики.

Практические работы:

1) *Характеристика одной из отраслей экономики США.*

2) *Составление экономико-географической характеристики Канады (по типовому плану).*

Латинская Америка.

Географическое положение. Политическая карта региона. Природные условия и ресурсы. Население: этнический состав, темпы роста. Экономика: современные экономические преобразования, отрасли специализации. Регионы Латинской Америки: Карибский регион, Андские страны, Атлантический регион. Особенности их развития.

Практические работы:

1) *Нанесение на контурную карту основных природных ресурсов Латинской Америки.*

2) *Характеристика одного из регионов Латинской Америки (по выбору учащегося).*

Западная Европа.

Географическое положение и состав региона. Традиционные субрегионы Западной Европы. Природные условия и ресурсы. Население. Экономика.

Германия. Географическое положение. Природные условия и ресурсы. Население. Экономика.

Великобритания. Географическое положение. Природные условия и ресурсы. Население. Экономика. Внутренние различия.

Франция. Географическое положение. Природные условия и ресурсы. Население. Экономика. Внутренние различия.

Италия. Географическое положение. Население. Экономика. Внутренние различия.

Практические работы:

1) *Характеристика одного из регионов Франции или Великобритании (по выбору учащегося).*

2) *Сравнительная экономико-географическая характеристика двух государств Западной Европы (по выбору учащегося).*

3) *Характеристика одной из отраслей хозяйства Италии.*

Центрально-Восточная Европа.

Состав региона. Географическое положение. Население. Экономика. Внутренние различия.

Постсоветский регион.

Географическое положение. Образование СНГ. Белоруссия и Молдавия. Страны Закавказья.

Центральноазиатский регион. Природные условия и ресурсы. Население. Экономика. Особенности и проблемы развития промышленности и сельского хозяйства стран СНГ.

Практические работы:

1) *Характеристика одной из отраслей экономики Белоруссии.*

2) *Миграционная политика Центральноазиатского региона.*

Зарубежная Азия.

Географическое положение. Природное своеобразие и ресурсы. Население.

Китайская Народная Республика. Географическое положение. Природные условия и ресурсы. Население. Демографическая политика. Экономика. Внутренние различия. Крупнейшие экономические зоны.

Япония. Географическое положение. Природные условия и ресурсы. Население. Экономика. Крупнейшие мегалополисы. Японское экономическое чудо.

Практические работы:

- 1) *Оценка эффективности демографической политики Китая.*
- 2) *Характеристика одной из отраслей экономики Китая.*
- 3) *Выполнение теста «Географическое положение Японии».*

Юго-Восточная Азия.

Географическое положение. Природные условия и ресурсы. Население. Экономика. Типично промышленные и типично аграрные государства.

Южная Азия.

Формирование политической карты региона. Природа и ресурсы. Население. Пестрота этнического и религиозного состава. Рост населения. Экономика.

Юго-Западная Азия и Северная Африка.

Географическое положение. Природные условия и ресурсы. Население. Демографическая ситуация. Экономика. Внутренние различия.

Практическая работа: Экономико-географическая характеристика одного из государств Аравийского полуострова.

Тропическая Африка и ЮАР.

Состав региона. Географическое положение. Природные условия и ресурсы. Население. Медный пояс. Нефтепромыслы Нигерии.

Южно-Африканская Республика - единственное экономически развитое государство Африки.

Практическая работа:

1) *Экономико-географическая характеристика одного из государств Тропической Африки.*

Австралия и Океания.

Природа. Население. Экономика. Внутренние различия.

Океания: обособленный мир островов. Население, экономика и внутренние различия.

Новая Зеландия.

Практические работы:

- 1) *Составление картосхемы международных экономических связей Австралии.*
- 2) *Экономико-географическая характеристика Австралийского Союза.*

Тема 2. Глобальные проблемы человечества

Классификация глобальных проблем. Глобальные проблемы и география. Взаимосвязь глобальных проблем. Проблема отсталости. Продовольственная проблема. Проблема здоровья и долголетия. Пути решения проблем. Кризис взаимоотношений общества и природы. Деградация глобальной экологической среды.

Практические работы:

1) *Выявление на основе различных источников информации приоритетных глобальных проблем человечества.*

2) *Раскрытие причины, сущности, путей решения одной из глобальных проблем человечества.*

3) *Анализ проблемы продовольствия в Африке.*

4) *Анализ международного сотрудничества по решению глобальных проблем человечества.*

Тематическое планирование

Федеральный базисный учебный план для общеобразовательных учреждений Российской Федерации отводит на изучение географии в 10 и 11 классах на базовом уровне 1 ч в неделю (всего за два года обучения 67 ч). В соответствии с учебным планом МБОУ «Новобезгинская СОШ»:

в 10 классе - 1 час в неделю, 34 часа в год;

в 11 классе - 1 час в неделю, 33 часа в год.

10 класс

| № п/п | Тема | Количество часов |
|-------|--|------------------|
| 1 | Человек и ресурсы | 10 |
| 2 | Политическая карта мира | 5 |
| 3 | География населения | 5 |
| 4 | География культуры, религий, цивилизации | 3 |
| 5 | География мировой экономики | 7 |
| 6 | География в современном мире | 2 |
| 7 | География природная и география общественная | 1 |
| 8 | Резервное время | 1 |
| | ИТОГО | 34 |
| | Из них практических работ | 24 |

11 класс

| № п/п | Тема | Количество часов |
|-------|----------------------------------|------------------|
| 1 | Регионы и страны | 26 |
| 2 | Глобальные проблемы человечества | 5 |
| 3 | Резервное время | 2 |
| | ИТОГО | 33 |
| | Из них практических работ | 20 |

Дополнительная литература:

- Автономов В.С., Кузнецов А.П., Мицкевич А.А., Субботина Т.П., Шерам К.А. Мир и Россия. Материалы для размышлений и дискуссий. СПб, Высшая школа Экономики, 1999 г
- Гдалин Д.А, Гладкий Ю.Н., Мохов С.И. Конструктор текущего контроля.10-11 класс.М.,Просвещение,2010 г.
- Гладкий Ю.Н. Глобальная география.11 класс.М.,Дрофа,2010 г.
- Душина И.В.,Смоктунувич Т.Л. Народы мира. Книга для чтения по географии.М.,Баласс,2004 г.
- Курашева У.М. Экономическая и социальная география мира в схемах и таблицах.10 класс. М., Экзамен, 2011 г.
- Кузнецов А.П. Экономическая и социальная география мира. Книга для учащихся 10 класса. Из серии «За страницами учебника». М.,Просвещение,2000 г.
- Каданер А.П. «Разработка и апробация уроков и упражнений для учащихся 10-11 классов с использованием активных методов обучения и направленных на решение задач экологического образования для устойчивого развития»,СПб,2004 г.

- Максаковский В.П. Экономическая и социальная география мира. Учебник для 10 класса М., «Просвещение», 2011 г.
- Максаковский В.П. Новое в мире. Цифры и факты. Дополнение глав к учебнику для 10 класса М., «Дрофа», 2004 г.
- Максаковский В.П. Методическое пособие по экономической социальной географии мира 10 класс. М., «Просвещение», 2006 г.
- Максаковский В.П. Географическая картина мира. (в 2-х книгах) М.Дрофа,2007 г.
- Максаковский В.П. «Рабочая тетрадь по географии» 10 класс, пособие для учащихся образовательных учреждений, М., «Просвещение» 2011г.
- Сиротин В. И. Тематический тестовый контроль. 10 – 11 классы. – М., Дрофа 2009.
- Сиротин В. И. Тетрадь для оценки качества знаний по географии. - М., Дрофа, 2011
- Холина В.Н., Наумов А.С., Родионова И.А. Социально – экономическая география мира. Справочное пособие. М.,Дрофа,2007 г.

Мультимедийные обучающие программы:

- География 10 класс. Экономическая и социальная география мира
- Библиотека электронных наглядных пособий по курсам географии.
- Материалы журналов «География».
- Материалы журналов «География для школьников»

Электронные пособия

- Интерактивные плакаты «Экономическая география регионов мира».
- Уроки географии Кирилла и Мефодия.
- Географический справочник «Страны мира».
- Политические карты мира.
- География. Готовимся к ЕГЭ.
- Репетитор по географии Кирилла и Мефодия.
- Экономическая и социальная география мира.

Интернет ресурсы

Статистическая база данных ФАО

<http://faostat.fao.org/default.aspx?lang=ru>

Официальный сайт Всемирной организации здравоохранения (английский язык). Аналитическая и статистическая информации по проблеме здоровья и долголетия населения

<http://www.who.org>

Статистика по горнодобывающей промышленности

<http://minerals.usgs.gov/minerals/pubs/mcs>

Статистика по энергетике на официальном сайте Международного энергетического агентства

<http://www.iea.org/Textbase/stats/index.asp>

Официальный сайт ЮНЕП – Программы ООН по окружающей среде (английский язык). Аналитическая и статистическая информация по экологической проблеме

<http://www.grid.unep.ch/data/index.php>

Официальный сайт Мирового института ресурсов. База данных по вопросам населения планеты, биоразнообразия, загрязнению окружающей среды и использованию ресурсов

<http://www.wri.org>

Официальный сайт Секретариата Рамочной конференции ООН по изменению климата. Аналитическая и статистическая информация по проблеме изменения климата

<http://www.unfccc.de>