





МИНИСТЕРСТВО ПРОСВЕЩЕНИЯ РОССИЙСКОЙ ФЕДЕРАЦИИ
Министерство образования Белгородской области
Управление образования администрации муниципального образования Новооскольского
городского округа
МБОУ "Новобезгинская СОШ"

РАССМОТРЕНО	СОГЛАСОВАНО	УТВЕРЖДЕНО
Методическое объединение учителей  Протокол № 1 от " 30 " 08. 2022 год	Заместитель директора по УВР  Трубников Егор Иванович Протокол № 3 от " 31 " августа 2022 год	Директор школы  Гананин Владимир Фёдорович Приказ № 153 от " 31 " августа 2022 год 

РАБОЧАЯ ПРОГРАММА

учебного предмета «География»

для 6 – 9 класса основного общего образования

на 2022 - 2023 учебный год

Составитель: Смаженко Зоя Петровна
учитель географии

село Новая Безгинка
2022 год

Рабочая программа разработана на основе требований к планируемым результатам освоения основной образовательной программы МБОУ «Новобезгинская СОШ» реализующей ФГОС на уровне основного общего образования.

За основу разработки рабочей программы принята «Федеральная программа по географии для общеобразовательных школ. География. 5 - 9 классы. Предметная линия учебников «Полярная звезда», М., Просвещение, 2019 год. Авторы: В.В.Николина, А.И.Алексеев, Е.К. Липкина

Рабочая программа разработана в соответствии с:

— Федеральным законом «Об образовании в Российской Федерации» от 29.12.2012 г. №273-ФЗ;

— Приказом Минобрнауки РФ от 28 декабря 2018 года № 345 «Об утверждении федерального перечня учебников, рекомендуемых к использованию при реализации имеющих государственную аккредитацию образовательных программ начального общего, основного общего, среднего общего образования»;

— Уставом МБОУ «Новобезгинская СОШ»

Программа ориентирована на использование УМК:

1. Учебник Алексеев А.И., Николина В.В., Липкина Е.К. и др. «География 5-6 класс», издательство «Просвещение», 2019 г.
2. Электронное приложение к учебнику. География. 5-6 классы
3. Мой тренажёр. География. 5-6 классы. Николина В.В.
4. Поурочные разработки. География. 5-6 классы. Николина В.В.
5. Рабочие программы. География. 5-9 классы. Предметная линия учебников «Полярная звезда». Николина В.В., Алексеев А.И., Липкина Е.К.

Срок освоения рабочей программы – 5 лет

Форма обучения – очная.

Количество учебных часов, на которые рассчитана программа

Класс	Количество часов в неделю	Количество учебных недель	Количество часов за год
5	1 час	34	34
6	1 ч	34	34
7	2 ч	34	68
8	2 ч	34	68
9	2 ч	34	68

Цель программы: формирование представлений о географической науке, её роли в освоении планеты человеком, о географических знаниях как компоненте научной картины мира, их необходимости для решения современных практических задач человечества и своей страны, в том числе задачи охраны окружающей среды и рационального природопользования; овладение элементарными практическими умениями использования приборов и инструментов для определения количественных и качественных характеристик. Овладение основами картографической грамотности и использования географической карты как одного из «языков» международного общения.

Задачи:

- формирование опыта ориентирования в географическом пространстве с помощью различных способов (план, карта, приборы, объекты природы и др.), обеспечивающих реализацию собственных потребностей, интересов, проектов;
- формирование умения использовать географические приборы.
- формирование опыта творческой деятельности по реализации познавательных, социально – коммуникативных потребностей на основе создания собственных географических продуктов (схемы, проекты, карты, компьютерные программы, презентации);

-выработка у обучающихся понимания общественной потребности в географических знаниях, а также, формирование у них отношения к географии как возможной области будущей практической деятельности.

- формирование умения вести исследовательскую и проектную деятельность, основу которой составляют также учебные действия, как умение видеть проблемы, ставить вопросы, классифицировать, наблюдать, проводить эксперимент, делать выводы и умозаключения, объяснять, доказывать, защищать свои идеи, давать определение понятиям, структурировать материал

Уровень подготовки учащихся – базовый.

Место предмета в учебном плане (обязательная часть)

Согласно действующему в школе учебному плану на 2019 - 2020 учебный год

География в основной школе изучается с 5 по 9 классы.

Общее число учебных часов за четыре года обучения —272 часов, из них: 34 часа (1 час в неделю) в 5 и 6 классах, по 68 часов (2 часа в неделю) в 7, 8 и 9 классах. В 8 и 9 классах вводится региональный компонент «География Белгородской области

5 – 7 классах краеведческий материал рассматривается при прохождении тем и при выполнении практических работ

В программе по географии 5 класса изменений не предусмотрено.

Планируемые результаты освоения учебного предмета:

личностные:

- Формирование ответственного отношения к учению, готовности и способности к саморазвитию и самообразованию на основе мотивации к обучению и познанию, выбору профильного образования на основе информации о существующих профессиях и личностных предпочтений, осознанному построению индивидуальной образовательной траектории с учетом устойчивых познавательных интересов;

- Формирование познавательной и информационной культуры, в том числе развитие навыков самостоятельной работы с учебными пособиями, книгами, доступными инструментами и техническими средствами информационных технологий;

- Формирование толерантности как нормы осознанного и доброжелательного отношения к другому человеку, его мнению, мировоззрению, культуре, языку, вере, гражданской позиции; к истории, культуре, религии, традициям, языкам, ценностям народов России и мира;

- Освоение социальных норм и правил поведения в группе и сообществах, заданных институтами социализации соответственно возрастному статусу обучающихся, а также во взрослых сообществах; формирование основ социально-критического мышления; участие в школьном самоуправлении и в общественной жизни в пределах возрастных компетенций с учетом региональных, этнокультурных, социальных и экономических особенностей;

- Развитие морального сознания и компетентности в решении моральных проблем на основе личностного выбора; формирование нравственных чувств и нравственного поведения, осознанного и ответственного отношения к собственным поступкам;

- Формирование коммуникативной компетентности в образовательной, общественно полезной, учебно-исследовательской, творческой и других видах деятельности;

- Формирование ценности здорового и безопасного образа жизни; усвоение правил индивидуального и коллективного безопасного поведения в чрезвычайных ситуациях, угрожающих жизни и здоровью людей;

- Формирование основ экологического сознания на основе признания ценности жизни во всех ее проявлениях и необходимости ответственного, бережного отношения к окружающей среде;

- Формирование ответственного отношения к учению.

- Формирование основ экологической культуры.

метапредметные:

Регулятивные УУД:

-самостоятельно обнаруживать и формулировать учебную проблему, определять цель; определять критерии для сравнения фактов, явлений, событий, объектов;

- выдвигать версии решения проблемы, осознавать (и интерпретировать в случае необходимости) конечный результат, выбирать средства достижения цели из предложенных, а также искать их самостоятельно;
- составлять (индивидуально или в группе) план решения проблемы (выполнения проекта);
- работая по плану, сверять свои действия с целью и, при необходимости, исправлять ошибки самостоятельно (в том числе и корректировать план);
- в диалоге с учителем совершенствовать самостоятельно выбранные критерии оценки.

Познавательные УУД:

- анализировать связи соподчинения и зависимости между компонентами объекта;
- выявлять причинно-следственные связи;
- осуществлять сравнение и классификацию, самостоятельно выбирая критерии для указанных логических операций;
- строить логическое рассуждение, включающее установление причинно-следственных связей;
- создавать схематические модели с выделением существенных характеристик объекта;
- составлять тезисы, различные виды планов (простых, сложных и т. п.);
- преобразовывать информацию из одного вида в другой (таблицу в текст и т. д.);
- определять возможные источники необходимых сведений, производить поиск информации, анализировать и оценивать ее достоверность.

Коммуникативные УУД:

- самостоятельно организовывать учебное взаимодействие в группе (определять общие цели, договариваться друг с другом и т. д.);
- выслушивать и объективно оценивать другого;
- в дискуссии уметь выдвинуть аргументы и контраргументы;
- учиться критично относиться к своему мнению, с достоинством признавать -ошибочность своего мнения и корректировать его;
- понимая позицию другого, различать в его речи: мнение (точку зрения), доказательство (аргументы), факты (гипотезы, аксиомы, теории);
- уметь взглянуть на ситуацию с иной позиции и договариваться с людьми иных позиций;
- уметь вести диалог, вырабатывая общее решение.

Использовать приобретенные знания и умения в практической деятельности и повседневной жизни для:

- сохранения здоровья и соблюдения норм экологического поведения;
- сохранения окружающей среды и социально ответственного поведения в ней;
- адаптации к условиям проживания на определенной территории;
- самостоятельному оцениванию уровня безопасности окружающей среды как сферы жизнедеятельности.

предметные

ученик научится:

- работать с разными источниками географической информации
- выделять, описывать и объяснять существенные признаки географических объектов и явлений, пользоваться основными логическими приемами, методами наблюдения, моделирование, объяснения, решение проблем, прогнозирования;
- картографической грамотности и использование географической карты, как одного из «языков» международного общения;

ученик получит возможность научиться:

- владеть элементарными практическими умениями применять приборы и инструменты для определения количественных и качественных характеристик компонентов географической среды;
- вести наблюдения за объектами, процессами и явлениями географической среды, их изменениями в результате природных и антропогенных воздействий, оценивать их последствия;
- формирование первичных навыков использования территориального подхода как основы географического мышления для осознания своего места в целостном, многообразном и быстро изменяющемся мире и адекватной ориентации в нем;

- применять географические знания в повседневной жизни для объяснения и оценки разнообразных явлений и процессов, адаптации к условиям проживания на определенной территории, самостоятельного оценивания уровня безопасности окружающей среды как сферы жизнедеятельности;
- соблюдать меры безопасности в случае природных стихийных бедствий и техногенных катастроф.

Рабочая программа обеспечивает формирование личностных, метапредметных, предметных результатов.

Содержание курса:

Тематическое распределение часов

№ п/п	Наименование разделов и тем	Всего часов	Практические работы
1	Раздел 1. Географическое изучение Земли		
	Введение. География — наука о планете Земля	1	1
	Тема 1. Развитие географических знаний о Земле		2
2.	Раздел 2. Земля — планета Солнечной системы		2
3.	Раздел 3. Изображения земной поверхности		
	Тема 2. План и топографическая карта		1
	Тема 3. Географические карты		2
4	Раздел 4. Оболочки Земли		3

Раздел I. Введение - 1 час. Что такое «география», когда зародилась эта наука, кто является основоположником. Методы изучения географии.

Раздел II. На какой Земле мы живём – 3 часа Представление о форме и размерах Земли у древних народов. Развитие знаний землян о пространстве планеты. Вклад Великих географических открытий в становление и развитие цивилизаций.

Планируемые предметные результаты подготовки обучающихся:

- называть основные способы изучения Земли в прошлом и в настоящее
- время и наиболее выдающиеся результаты географических открытий и путешествий;
- показывать по карте маршруты путешествий разного времени и периодов;
- приводить примеры собственных путешествий, иллюстрировать их.

Раздел III. Планета Земля– 3 часов

Представления об устройстве мира. Земная Галактика и другие миры. Солнечная система. Луна - спутник Земли. Вращение Земли вокруг Солнца и смена времен года. Вращение Земли вокруг своей оси и смена дня и ночи. Одиноки ли мы во Вселенной? Космические исследования и их роль в познании Земли. Облик земного шара. "Голубая планета" Земля

Планируемые предметные результаты подготовки обучающихся:

- объяснять понятия и термины: Солнечная система, планета, глобус, градусная сеть, параллели (экватор, тропики, полярные круги), меридианы.
- приводить примеры географических следствий движения Земли;
- называть (показывать) элементы градусной сети, географические полюса, объяснять их особенности;

Раздел IV. План и карта – 13 часов

Способы изображения земной поверхности - планы местности, географические карты, аэрофотоснимки, космические снимки. История географической карты.

Практикум: 1. Ориентирование на местности.

2. Способы глазомерной съемки местности. Глазомерная съемка небольшого участка

местности (одним из способов) (Обучающая практическая работа).

3. Определение объектов местности по плану, а также направлений, расстояний между ними.

4. Обучение приемам: показ объектов на карте, оформление контурных карт, надписи названий объектов.

5. Определение географических координат.

Планируемые предметные результаты подготовки обучающихся:

- читать план местности и карту;
- производить простейшую съемку местности;
- работать с компасом, картой;
- классифицировать карты по назначению, масштабу и охвату территории;
- ориентироваться на местности при помощи компаса, карты и местных предметов.

Раздел V. Человек на Земле – 6 часов.

Расселение людей на территории Земли, в своей местности, адаптации людей к новым условиям жизни. Расы и народы, государства и их столицы, политическая карта. Диалог культур, единство народов, вклад Миклухо-Маклая в доказательство равенства людей и разнообразия их культур.

Практикум: 6. Сравнение стран мира по политической карте. (Обучающая практическая работа)

Раздел VI. Литосфера – 6 часов

Понятие «Литосфера». Состав, границы, строение оболочки и взаимосвязи между её составными частями. Понятия: литосфера, горы, равнины, вулканы, сейсмические зоны, сейсмограф, литосферные плиты, очаг и эпицентр землетрясения. Образование гор и равнин. Возникновение вулканов и причины землетрясений. Влияние человека на литосферу.

Практикум. 7. Нанесение на контурную карту объектов, предусмотренных программой

Планируемые предметные результаты подготовки обучающихся:

- объяснять понятия и термины: литосфера, горы, равнины, вулканы, сейсмические зоны, сейсмограф, литосферные плиты, очаг и эпицентр землетрясения,
- называть и показывать по карте основные географические объекты;
- наносить на контурную карту и правильно подписывать географические объекты;
- называть методы изучения природы;
- приводить примеры природных зон и высотных поясов;
- объяснять свойства географической оболочки.

6 класс

7 класс

Планируемые результаты освоения учебного предмета:

Личностные результаты обучения географии:

- ценностные ориентации выпускников основной школы, отражающие их индивидуально-личностные позиции;
- осознание себя как члена общества на глобальном, региональном и локальном уровнях (житель планеты Земля, гражданин Российской Федерации, житель конкретного региона);
- осознание целостности природы, населения и хозяйства Земли, материков, их крупных районов и стран;
- представление о России как субъекте мирового географического пространства, ее месте и роли в современном мире;
- осознание единства географического пространства России как единой среды обитания всех населяющих ее народов, определяющей общность их исторических судеб;
- осознание значимости и общности глобальных проблем человечества;
- гармонично развитые социальные чувства и качества;
- эмоционально-ценностное отношение к окружающей среде, необходимости ее сохранения и рационального использования;
- патриотизм, любовь к своей местности, своему региону, своей стране;

- уважение к истории, культуре, национальным особенностям, традициям и образу жизни других народов, толерантность;
 - образовательные результаты - овладение на уровне общего образования законченной системой географических знаний и умений, навыками их применения в различных жизненных ситуациях.
- Изучение географии в основной школе обуславливает достижение следующих *результатов личностного развития*:
- воспитание российской гражданской идентичности, патриотизма, любви и уважения к Отечеству, чувства гордости за свою Родину, прошлое и настоящее многонационального народа России;
 - формирование целостного мировоззрения, соответствующего современному уровню развития науки и общественной практики, а также социальному, культурному, языковому и духовному многообразию современного мира;
 - формирование ответственного отношения к учению, готовности к саморазвитию и самообразованию на основе мотивации к обучению и познанию, осознанному выбору с учетом познавательных интересов;
 - формирование познавательной и информационной культуры, в том числе развитие навыков самостоятельной работы с учебными пособиями, книгами, доступными инструментами и техническими средствами информационных технологий;
 - формирование ценности здорового и безопасного образа жизни; усвоение правил индивидуального и коллективного безопасного поведения в чрезвычайных ситуациях, угрожающих жизни и здоровью людей;
 - освоение социальных норм и правил поведения в группах, и в сообществах, заданных инструментами социализации соответственно возрастному статусу обучающихся;
 - формирование основ социально - критического мышления;
 - формирование коммуникативной компетентности в образовательной, общественно полезной, учебно - исследовательской, творческой и других видах деятельности;
 - формирование основ экологического сознания на основе признания ценности жизни во всех ее проявлениях и необходимости ответственного, бережного отношения к окружающей среде;
 - осознание важности семьи в жизни человека и общества, принятие ценностей семейной жизни, уважительное и заботливое отношение к членам своей семьи;
 - развитие эстетического сознания через освоение художественного наследия народов мира и России, творческой деятельности эстетического характера.
- Метапредметные результаты** освоения программы по географии заключаются в формировании и развитии посредством географического знания:
- познавательных интересов, интеллектуальных и творческих способностей обучающихся;
 - гуманистических и демократических ценностных ориентаций, готовности следовать этическим нормам поведения в повседневной жизни и производственной деятельности;
 - способности к самостоятельному приобретению новых знаний и практических умений, умения управлять своей познавательной деятельностью;
 - готовности к осознанному выбору дальнейшей профессиональной траектории в соответствии с собственными интересами и возможностями.
- Кроме того, к **метапредметным результатам** относятся универсальные способы деятельности, формируемые в том числе и в школьном курсе географии и применяемые как в рамках образовательного процесса, так и в реальных жизненных ситуациях:
- умения организовывать свою деятельность, определять ее цели и задачи, выбирать средства реализации цели и применять их на практике, оценивать достигнутые результаты;
 - умения вести самостоятельный поиск, анализ, отбор информации, ее преобразование, сохранение, передачу и презентацию с помощью технических средств и информационных технологий;
 - организация своей жизни в соответствии с общественно значимыми представлениями о здоровом образе жизни, правах и обязанностях гражданина, ценностях бытия и культуры, социального взаимодействия;
 - умение оценивать с позиций социальных норм собственные поступки и поступки других людей;
 - умения взаимодействовать с людьми, работать в коллективах с выполнением различных социальных ролей, представлять себя, вести дискуссию, написать письмо, заявление и т. п.;

- умения ориентироваться в окружающем мире, выбирать целевые и смысловые установки в своих действиях и поступках, принимать решения;
- умение соотносить свои действия с планируемыми результатами, осуществлять контроль своей деятельности в процессе достижения результата, корректировать свои действия в соответствии с изменяющейся ситуацией;
- владение основами самоконтроля, самооценки, принятия решений и осуществления осознанного выбора в учебной и познавательной деятельности;
- умение определять понятия, создавать обобщения, самостоятельно выбирать основания и критерии для классификации, устанавливать причинно-следственные связи и делать выводы;
- умение создавать, применять и преобразовывать знаки и символы для решения учебных и познавательных задач;
- умение организовывать сотрудничество, работать индивидуально и в группе; умение осознанно использовать речевые средства для выражения своих мыслей и потребностей;
- умение работать в группе - эффективно сотрудничать и взаимодействовать на основе координации различных позиций при выработке общего решения в совместной деятельности, слушать партнера, формулировать и аргументировать свое мнение;
- формирование и развитие экологического мышления, умение применять его на практике;
- формирование умений ставить вопросы, выдвигать гипотезу и обосновывать ее, давать определение понятиям;
- формирование осознанной адекватной и критической оценки в учебной деятельности, умение самостоятельно оценивать свои действия и действие одноклассников.

Предметными результатами освоения обучающимися основной школы программы по географии являются:

- понимание роли и места географической науки в системе научных дисциплин, ее роли в решении современных практических задач человечества и глобальных проблем;
- представление о современной географической научной картине мира и владение основами научных географических знаний (теорий, концепций, принципов, законов и базовых понятий);
- умение работать с разными источниками географической информации
- умение выделять, описывать и объяснять существенные признаки географических объектов и явлений, пользоваться основными логическими приемами, методами наблюдения, моделирование, объяснения, решение проблем, прогнозирования;
- картографическая грамотность и использование географической карты как одного из «языков» международного общения;
- владение элементарными практическими умениями применять приборы и инструменты для определения количественных и качественных характеристик компонентов географической среды;
- умение вести наблюдения за объектами, процессами и явлениями географической среды, их изменениями в результате природных и антропогенных воздействий, оценивать их последствия;
- формирование первичных навыков использования территориального подхода как основы географического мышления для осознания своего места в целостном, многообразном и быстро изменяющемся мире и адекватной ориентации в нем;
- умение применять географические знания в повседневной жизни для объяснения и оценки разнообразных явлений и процессов, адаптации к условиям проживания на определенной территории, самостоятельного оценивания уровня безопасности окружающей среды как сферы жизнедеятельности;
- умения соблюдать меры безопасности в случае природных стихийных бедствий и техногенных катастроф.

Рабочая программа обеспечивает формирование личностных, метапредметных, предметных результатов.

Содержание курса:

Тематическое распределение часов

Темы	часы	В том числе п/р
Введение.	3	1

Население Земли	5	1
Природа Земли	12	1
Природные комплексы и регионы	5	-
Материки и страны	43	4

1 Введение (3 ч)

Как мы будем изучать географию в 7 классе. Что необходимо помнить при изучении географии. Взаимодействие человека с окружающей средой. Географические карты. Как Земля выглядит на картах разных проекций. Способы изображения явлений и процессов на картах. Общегеографические и тематические карты.

Практическая работа №1 «Анализ карт географического атласа»

Тема 1. Население Земли (5ч)

Народы, языки и религии. Народы и языки мира. Отличительные признаки народов мира. Языковые семьи. Международные языки. Основные религии мира. Города и сельские поселения. Различие городов и сельских поселений. Крупнейшие города мира и городские агломерации. Типы городов и сельских поселений. Страны мира. Многообразие стран мира. Республика. Монархия. Экономически развитые страны мира. Зависимость стран друг от друга.

Практическая №2 « Составление таблицы «Самые многонаселенные страны мира».

Тема 2. Природа Земли (15 ч)

Развитие земной коры. Формирование облика Земли. Цикличность тектонических процессов в развитии земной коры. Геологические эры. Литосферные плиты. Суть гипотезы А. Вегенера. Земная кора на карте. Платформа и ее строение. Карта строения земной коры. Складчатые области. Складчато-глыбовые и возрожденные горы. Размещение на Земле гор и равнин. Природные ресурсы земной коры. Природные ресурсы и их использование человеком. Формирование магматических, метаморфических и осадочных горных пород. Размещение полезных ископаемых.

Температура воздуха на разных широтах. Распределение температур на Земле. Тепловые пояса. Изотермы. Давление воздуха и осадки на разных широтах. Распределение атмосферного давления и осадков на земном шаре. Общая циркуляция атмосферы. Типы воздушных масс и их свойства. Пассаты. Западные ветры умеренных широт. Восточные (стоковые) ветры полярных областей. Муссоны. Климатические пояса и области Земли. Роль климатических факторов в формировании климата. Зональность климата. Основные и переходные климатические пояса. Климат западных и восточных побережий материков.

Океанические течения. Причины образования океанических течений. Виды океанических течений. Основные поверхностные течения Мирового океана. Океан и атмосфера. Реки и озера Земли. Зависимость рек от рельефа и климата. Крупнейшие реки Земли. Распространение озер на Земле.

Крупнейшие озера мира. . Растительный и животный мир Земли. Биоразнообразие. Значение биоразнообразия. Биомасса. Закономерности распространения животных и растений. Приспособление растений и животных к природным условиям. Основные причины различий флоры и фауны материков. Почвы. Почвенное разнообразие. Закономерности распространения почв на Земле. В. В. Докучаев и закон мировой почвенной зональности. Типы почв и их особенности. Охрана почв.

Тема 3. Природные комплексы и регионы (5 ч)

Природные зоны Земли. Понятие «природная зона». Причины смены природных зон. Изменение природных зон под воздействием человека. Практикум. 1. Установление закономерностей смены природных зон Земли при анализе карты «Природные зоны Земли». Океаны. Мировой океан как природный комплекс Земли. Океаны Земли — Тихий, Атлантический, Индийский, Северный Ледовитый. Особенности природы океанов. Освоение Океана человеком. Экологические проблемы Мирового океана. Использование и охрана Мирового океана.

Практическая работа №3 « Описание океана по плану»

Тема 4 Материки и страны. (41ч)

Африка: образ материка. Географическое положение, размеры и очертания Африки. Крайние точки. Береговая линия. Особенности земной коры и рельефа материка. Полезные ископаемые. Особенности климата. Особенности внутренних вод, их зависимость от рельефа и климата. Африка в мире. История освоения Африки. Население Африки и его численность. Расовый и этнический состав. Мозаика

культур. Крупные города. Занятия африканцев. Африка — беднейший материк мира. Путешествие по Африке. Путешествие с учебником и картой — способ освоения географического пространства. Географические маршруты (траверзы) по Африке. Маршрут Касабланка — Триполи. Узкая полоса африканских субтропиков, страны Магриба, Атласские горы: особенности природы. Занятия населения. Культура. Карфаген — памятник Всемирного культурного наследия. Сахара — «желтое море» песка. Особенности природы Сахары. Занятия населения. Кочевое животноводство. Проблемы опустынивания, голода. Маршрут Томбукту — Лагос. Саванна: особенности природы. Маршрут Лагос — озеро Виктория. Лагос — крупнейший город Нигерии. Население. Нигер — одна из крупнейших рек континента. Особенности влажных экваториальных лесов. Река Конго. Пигмеи. Маршрут озеро Виктория — Индийский океан. Как образовалось озеро Виктория. Исток Нила. Килиманджаро. Национальные парки Танзании. Занятия населения. Маршрут Дар-эс-Салам — мыс Доброй Надежды. Особенности природных зон. Полезные ископаемые. Египет. Визитная карточка. Место на карте. Место в мире. Древнейшая цивилизация. Население. Происхождение египтян, занятия, образ жизни. Река Нил. Египет — мировой туристический центр. Столица Каир. Памятники Всемирного культурного наследия. Австралия: образ материка. Особенности географического положения. Размеры материка. Крайние точки. Береговая линия. Остров Тасмания. Особенности рельефа Австралии. Большой Водораздельный хребет. Полезные ископаемые. Климат. Распределение температур и осадков. Воздействие пассатов на восточные районы Австралии. Речная сеть. Подземные воды. Природные зоны. Своеобразие органического мира Австралии и прилегающих островов. История освоения материка. Австралийский Союз. Столица Канберра. Население. Занятия населения. Путешествие по Австралии. Маршрут Перт — озеро Эйр-Норт. Особенности природы. Занятия населения. Маршрут озеро Эйр-Норт — Сидней. Особенности растительного и животного мира. Река Дарлинг. Сидней. Маршрут Сидней — Большой Водораздельный хребет. Большой Барьерный риф — памятник Всемирного природного наследия. Океания. Меланезия. Микронезия. Полинезия. Особенности природы островов Океании. Папуасы. Н. Н. Миклухо-Маклай. Практикум. 1. Определение по карте географического положения Австралии. Антарктида: образ материка. Особенности географического положения. Размеры материка. Ледовый материк. Строение Антарктиды. Особенности климата. Открытие материка Ф. Ф. Беллинсгаузеном и М. П. Лазаревым. Растительный и животный мир. Условия жизни и работы на полярных станциях. Проблемы охраны природы Антарктиды.

Южная Америка: образ материка. Географическое положение Южной Америки в сравнении с географическим положением Африки. Крайние точки Южной Америки. Строение земной коры и рельеф Южной Америки в сравнении со строением земной коры и рельефом Африки. Высотная поясность Анд. Особенности климата Южной Америки. Внутренние воды. Амазонка — самая длинная река мира. Ориноко. Водопад Анхель. Растительный и животный мир. Южная Америка — родина многих культурных растений. Латинская Америка в мире. Влияние испанской и португальской колонизации на жизнь коренного населения. Латиноамериканцы. Метисы. Мулаты. Самбо. Крупнейшие государства. Природные ресурсы и их использование. Хозяйственная деятельность. Путешествие по Южной Америке. Маршрут Огненная Земля — Буэнос-Айрес. Аргентина — второе по площади государство на материке. Особенности природы. Река Парана. Маршрут Буэнос-Айрес — Рио-де-Жанейро. Рельеф. Водопад Игуасу. Растительный и животный мир. Население и его занятия. Бразильское плоскогорье. Полезные ископаемые. Город Бразилиа. Амазония. Амазонская сельва. Особенности растительного и животного мира. Проблема сокращения площади влажных экваториальных лесов. Маршрут Манаус — Анды. Амазонка — самая длинная и самая полноводная река мира. Уникальность фауны Амазонки. Перу: особенности природы. Население и его хозяйственная деятельность. Памятники Всемирного культурного наследия. Маршрут Лима — Каракас. Особенности природы Эквадора, Колумбии, Венесуэлы. Бразилия. Визитная карточка. Место на карте. Место в мире. Бразильцы: происхождение, занятия, образ жизни. Особенности хозяйства. Северная Америка: образ материка. Особенности географического положения. Крайние точки. Размеры материка. Строение земной коры и его влияние на рельеф. Климатические особенности Северной Америки. Внутренние воды. Крупнейшие реки. Великие озера. Водопады (Йосемит, Ниагарский). Природные зоны. Почвы. Растительный и животный мир. Памятники Всемирного природного наследия. Англо-Саксонская Америка. Освоение Северной Америки. США и Канада: сходство и различия. США и Канада — центры мировой экономики и культуры. Путешествие по Северной Америке. Вест-Индия. Природа островов Карибского моря. Маршрут Вест-Индия —

Мехико. Полуостров Юкатан. Древние индейские цивилизации. Мексиканский залив. Мехико. Маршрут Мехико — Лос-Анджелес. Мексиканское нагорье. Река Рио-Гранде. Плато Колорадо. Большой каньон реки Колорадо. Маршрут Лос-Анджелес — Сан-Франциско. Особенности природы Южной Калифорнии. Большая Калифорнийская долина. Маршрут Сан-Франциско — Чикаго. Сьерра-Невада. Большое Соленое озеро. Великие равнины. Североамериканские степи. «Пшеничный» и «кукурузный» пояса. Маршрут Чикаго — Нью-Йорк. Аппалачи. Вашингтон — столица США. Нью-Йорк — финансовый и торговый центр. Маршрут Ниагарский водопад — река Св. Лаврентия. Соединенные Штаты Америки. Визитная карточка. Место на карте. Место в мире. Американцы: происхождение, занятия, образ жизни.

Евразия: образ материка. Особенности географического положения. Крайние точки. Размеры материка. Строение земной коры и рельеф Евразии. Влияние древнего оледенения на рельеф Евразии. Стихийные природные явления на территории Евразии. Особенности климата. Влияние рельефа на климат материка. Различия климата западных и восточных побережий материка. Крупнейшие реки и озера материка. Природные зоны. Европа в мире. Географическое положение. Исторические особенности освоения и заселения. Европейцы. Городское и сельское население. Образ жизни европейцев. Северная, Западная, Восточная, Южная Европа. Особенности хозяйства стран Европы. Политическая карта Европы. Путешествие по Европе. Маршрут Исландия — Пиренейский полуостров. Остров Исландия: особенности природы, населения и хозяйства. Остров Великобритания. Маршрут Лиссабон — Мадрид. Природа. Население. Хозяйство. Португалия, Испания — средиземноморские страны. Атлантическое побережье Европы: особенности природы. Занятия населения. Культурные ценности. Города. Уникальные культурные ландшафты. Маршрут Амстердам — Стокгольм. Северное море. Живописная природа фьордов. Нидерланды, Норвегия. Швеция: особая культура. Маршрут Стокгольм — Севастополь. Польша, Белоруссия, Украина: особенности природы, население. Занятия жителей. Долина Дуная. Придунайские страны. Маршрут Шварцвальд — Сицилия. Альпы: особенности природы. Рим — мировая сокровищница. Маршрут Мессина — Стамбул. Полуостров Пелопоннес. Греция: особенности природы, истории, культуры. Германия. Визитная карточка. Место на карте. Место в мире. Жители Германии: происхождение, занятия, образ жизни. Франция. Визитная карточка. Место на карте. Место в мире. Жители Франции: происхождение, занятия, образ жизни. Великобритания. Визитная карточка. Место на карте. Место в мире. Жители Великобритании: происхождение, занятия, образ жизни. Азия в мире. Географическое положение и особенности природы региона. Население. Крупнейшие по численности населения государства Азии. Крупнейшие городские агломерации Азии. Культура, традиции и верования народов Азии. Многообразие природных ресурсов. Высокоразвитые страны Азии. Политическая карта Азии. Путешествие по Азии. Маршрут пролив Босфор — Мертвое море. Средиземноморье: особенности природы. Население и хозяйство. Турция. Иерусалим — центр трех религий. Саудовская Аравия: природные ландшафты, жизнь населения. Крупнейшие нефтяные месторождения Персидского залива. Маршрут Персидский залив — Ташкент. Особенности природы Иранского нагорья. Полезные ископаемые. Туркменистан, Узбекистан: особенности природы. Древнейшие города — Самарканд, Хива, Бухара. Маршрут Ташкент — Катманду. Тянь-Шань, Памир. Озеро Иссык-Куль. Пустыня Такла-Макан. Тибетское нагорье. Лхаса — религиозный центр ламаизма. Гималаи. Маршрут Катманду — Бангкок. Непал. Культура выращивания риса. Ганг и Брахмапутра. Бангкок — «Венеция Востока». Маршрут Бангкок — Шанхай. Сиаковский залив. Шельф Южно-Китайского моря: месторождения нефти. Дельта Меконга: особенности природы. Занятия населения. Шанхай — многомиллионный город, торговый и финансовый центр. Маршрут Шанхай — Владивосток. Япония — крупнейшая промышленная держава мира. Природа и хозяйство Японских островов. Население, культура Японии. Китай. Визитная карточка. Место на карте. Место в мире. Китайцы: происхождение, занятия, образ жизни. Рост численности населения Китая и меры по его ограничению. Индия. Визитная карточка. Место на карте. Место в мире. Жители Индии: происхождение, занятия, образ жизни. Россия в мире. Россия — крупнейшая по площади страна мира. Природные ресурсы. Россия — многонациональное государство.

8 класс

Планируемые результаты освоения учебного предмета:

Личностные результаты обучения географии:

- воспитание российской гражданской идентичности, патриотизма, любви и уважения к Отечеству, чувства гордости за свою Родину, прошлое и настоящее многонационального народа России;
- формирование целостного мировоззрения, соответствующего современному уровню развития науки и общественной практики, а также социальному, культурному, языковому и духовному многообразию современного мира;
- формирование ответственного отношения к учению, готовности к саморазвитию и самообразованию на основе мотивации к обучению и познанию, осознанному выбору с учетом познавательных интересов;
- формирование познавательной и информационной культуры, в том числе развитие навыков самостоятельной работы с учебными пособиями, книгами, доступными инструментами и техническими средствами информационных технологий; формирование ценности здорового и безопасного образа жизни; усвоение правил индивидуального и коллективного безопасного поведения в чрезвычайных ситуациях, угрожающих жизни и здоровью людей;
- освоение социальных норм и правил поведения в группах, и в сообществах, заданных инструментами социализации соответственно возрастному статусу обучающихся;
- формирование основ социально - критического мышления;
- формирование коммуникативной компетентности в образовательной, общественно полезной, учебно - исследовательской, творческой и других видах деятельности;
- формирование основ экологического сознания на основе признания ценности жизни во всех ее проявлениях и необходимости ответственного, бережного отношения к окружающей среде;
- осознание важности семьи в жизни человека и общества, принятие ценностей семейной жизни, уважительное и заботливое отношение к членам своей семьи;
- развитие эстетического сознания через освоение художественного наследия народов мира и России, творческой деятельности эстетического характера.

Метапредметные результаты

Регулятивные УУД:

- способность к самостоятельному приобретению новых знаний и практических умений;
- умения управлять своей познавательной деятельностью;
- умение организовывать свою деятельность;
- определять её цели и задачи;
- выбирать средства и применять их на практике;
- оценивать достигнутые результаты.

Познавательные УУД:

- формирование и развитие посредством географических знаний познавательных интересов, интеллектуальных и творческих результатов;
- умение вести самостоятельный поиск, анализ, отбор информации, её преобразование, сохранение, передачу и презентацию, в т. ч с помощью технических средств.
- анализировать связи соподчинения и зависимости между компонентами объекта;
- выявлять причинно-следственные связи;
- осуществлять сравнение и классификацию, самостоятельно выбирая критерии для указанных логических операций;
- строить логическое рассуждение, включающее установление причинно-следственных связей;
- создавать схематические модели с выделением существенных характеристик объекта;
- составлять тезисы, различные виды планов (простых, сложных и т. п.);
- преобразовывать информацию из одного вида в другой (таблицу в текст и т. д.);
- определять возможные источники необходимых сведений, производить поиск информации, анализировать и оценивать ее достоверность.

Коммуникативные УУД:

- самостоятельно организовывать учебное взаимодействие в группе (определять общие цели, распределять роли, договариваться друг с другом)
- выслушивать и объективно оценивать другого;
- в дискуссии уметь выдвинуть аргументы и контраргументы;
- учиться критично относиться к своему мнению, с достоинством признавать -ошибочность своего мнения и корректировать его;

- понимая позицию другого, различать в его речи: мнение (точку зрения), доказательство (аргументы), факты (гипотезы, аксиомы, теории);
- уметь взглянуть на ситуацию с иной позиции и договариваться с людьми иных позиций;
- уметь вести диалог, вырабатывая общее решение.
- Использовать приобретенные знания и умения в практической деятельности и повседневной жизни.

Предметными результатами

Обучающийся научится:

- оценивать воздействие географического положения России и ее отдельных частей на особенности природы, жизнь и хозяйственную деятельность населения;
- использовать знания о мировом, зональном, летнем и зимнем времени для решения практико-ориентированных задач по определению различий в поясном времени территорий в контексте реальной жизни;
- различать принципы выделения и устанавливать соотношения между государственной территорией и исключительной экономической зоной России;
- различать географические процессы и явления, определяющие особенности природы России, и ее отдельных регионов;
- оценивать особенности взаимодействия природы и общества в пределах отдельных территорий России;
- объяснять особенности компонентов природы отдельных частей страны;
- оценивать природные условия и обеспеченность природными ресурсами отдельных территорий России;
- использовать знания об особенностях компонентов природы России, и ее отдельных территорий, об особенностях взаимодействия природы и общества в пределах отдельных территорий России для решения практико-ориентированных задач в контексте реальной жизни;
- различать (распознавать, приводить примеры) демографические процессы и явления, характеризующие динамику численности населения России и отдельных регионов; факторы, определяющие динамику населения России, половозрастную структуру, особенности размещения населения по территории страны, географические различия в уровне занятости, качестве и уровне жизни населения;
- использовать знания о естественном и механическом движении населения, половозрастной структуре, трудовых ресурсах, городском и сельском населении, этническом и религиозном составе населения России для решения практико-ориентированных задач в контексте реальной жизни;
- находить и распознавать ответы на вопросы, возникающие в ситуациях повседневного характера, узнавать в них проявление тех или иных демографических и социальных процессов или закономерностей;
- различать (распознавать) показатели, характеризующие отраслевую; функциональную и территориальную структуру хозяйства России;
- использовать знания о факторах размещения хозяйства и особенностях размещения отраслей экономики России для объяснения особенностей отраслевой, функциональной и территориальной структуры хозяйства России на основе анализа факторов, влияющих на размещение отраслей и отдельных предприятий по территории страны;
- объяснять и сравнивать особенности природы, населения и хозяйства отдельных регионов России;
- сравнивать показатели воспроизводства населения, средней продолжительности жизни, качества населения России с мировыми показателями и показателями других стран;
- приводить примеры современных видов связи, применять современные виды связи для решения учебных и практических задач по географии;
- оценивать место и роль России в мировом хозяйстве.

Обучающийся получит возможность научиться:

- оценивать возможные в будущем изменения географического положения России, обусловленные мировыми геодемографическими, геополитическими и геоэкономическими изменениями, а также развитием глобальной коммуникационной системы;
- давать оценку и приводить примеры изменения значения границ во времени, оценивать границы с точки зрения их доступности;

- делать прогнозы трансформации географических систем и комплексов в результате изменения их компонентов;
- наносить на контурные карты основные формы рельефа;
- давать характеристику климата разных частей страны(края, республики);
- показывать на карте артезианские бассейны и области распространения многолетней мерзлоты;
- выдвигать и обосновывать на основе статистических данных гипотезы об изменении численности населения России, его половозрастной структуры, развитии человеческого капитала;
- оценивать ситуацию на рынке труда и ее динамику;
- объяснять различия в обеспеченности трудовыми ресурсами отдельных регионов России
- выдвигать и обосновывать на основе анализа комплекса источников информации, гипотезы об изменении отраслевой и территориальной структуры хозяйства страны;
- обосновывать возможные пути решения проблем развития хозяйства России;
- выбирать критерии для сравнения, сопоставления, места страны в мировой экономике;
- объяснять возможности России в решении современных глобальных проблем человечества;
- оценивать социально-экономическое положение и перспективы развития России.

Содержание курса:

Тематическое распределение часов

№ п/п	тема	часы	В том числе п/р
1	<i>Пространства России</i>	8	2
2	<i>Россияне</i>	10	1
3	<i>Природа России</i>	21	3
4	Природно – хозяйственные зоны России	7	2
6			1

Тема 1. Пространства России (8 ч)

Россия на карте мира. Уникальность географического положения России. Площадь территории России. Крайние точки. Место России среди других государств мира. Государственная граница России.

Россия на карте часовых поясов. Часовые пояса. Местное время. Поясное время. Декретное время. Летнее время. Линия перемены дат.

Ориентирование по карте России. Районирование. Географический район. Природные и экономические районы. Административно-территориальное деление России.

Формирование территории России. Заселение территории России. Вклад исследователей, путешественников в освоение территории России. Русские первопроходцы — Ермак, И. Москвитин, С. Дежнев, В. Беринг, В. Поярков, Е. Хабаров, О. Крашенинников

Практикум.

1. Обозначение на контурной карте государственной границы России.
2. Определение разницы во времени на карте часовых поясов.
3. Ориентирование по физической карте России.
4. Сравнение способов районирования (природного и экономического).
5. Подготовка доклада о русском первопроходце (по выбору).

Тема 2. Россияне (10 ч)

Население России. Воспроизводство населения. Естественный прирост. Отрицательный естественный прирост — проблема для России. Традиционный и современный типы воспроизводства.

Численность населения. Темпы роста численности населения. Демографический кризис. Демографические потери. Демографические проблемы и их решение.

Миграции населения. Мигранты. Этические нормы в отношении мигрантов.

«Демографический портрет» населения России. Демографическая ситуация. Половозрастная структура населения России.

Рынок труда. Трудоспособный возраст. Трудовые ресурсы. Экономически активное население. Безработные. Трудовые ресурсы родного края. Рынок труда родного края.

Этнос. Этническая территория. Этническая структура регионов России. Россия — многонациональное государство. Национальный состав. Языковая семья. Языковая группа. Значение русского языка для народов России. Религии России.

Размещение населения. Зона очагового заселения. Зона сплошного заселения. Главная полоса расселения. Плотность населения России. Роль крупных городов в размещении населения.

Расселение и урбанизация. Типы поселений. Городской и сельский образ жизни. Влияние урбанизации на окружающую среду.

Города и сельские поселения. Типы городов. Сельская местность. Функции сельской местности.

Практикум.

1. Анализ графиков рождаемости и смертности в России.

2. Построение графика численности населения своего района (области).

3. Анализ половозрастных пирамид России и отдельных ее регионов.

4. Анализ карты народов России.

5. Выявление на основе опроса рейтинга профессий и их соотношения на рынке труда в своем регионе.

Тема 3. Природа России (21 ч)

1. История развития земной коры. Геологическое летоисчисление. Геохронологическая шкала. Эра. Эпоха складчатости. Геологическая карта.

Особенности рельефа России. Тектонические структуры. Платформы и геосинклинали. Связь рельефа с тектоническим строением территории.

Скульптура поверхности. Влияние внешних сил на рельеф России. Выветривание. Эрозия. Оледенение. Многолетняя мерзлота. Влияние человеческой деятельности на рельеф и ее последствия.

Полезные ископаемые России. Рудные и нерудные полезные ископаемые. Основные месторождения полезных ископаемых. Рациональное использование полезных ископаемых.

Стихийные явления на территории России: землетрясения, извержения вулканов, снежные лавины, сели, оползни, просадки грунта.

Практикум.

1. Описание рельефа России по плану.

2. Определение по картам закономерностей размещения основных месторождений полезных ископаемых.

3. Изучение по различным источникам (газеты, журналы, научно-популярная литература) стихийных природных явлений, имевших место на территории России в различные исторические периоды.

Климат России. Понятие «солнечная радиация». Прямая и рассеянная радиация. Суммарная радиация. Радиационный баланс. Поступление солнечной радиации на поверхность Земли. Изменение солнечной радиации по сезонам года.

Атмосферная циркуляция. Воздушные массы над территорией России. Западный перенос воздушных масс. Влияние соседних территорий на климат России. Атмосферный фронт. Теплый и холодный атмосферные фронты. Циклон и антициклон.

Влияние на климат России ее географического положения. Климатические особенности зимнего и летнего сезонов года. Синоптическая карта.

Климатические пояса и типы климата России. Климатические особенности России. Климат своего региона.

Комфортность климата. Влияние климатических условий на здоровье и жизнь человека. Климат и хозяйственная деятельность людей. Влияние климата на сельское хозяйство. Агроклиматические ресурсы. Коэффициент увлажнения. Учет климатических условий в жилищном строительстве. Неблагоприятные климатические явления.

Практикум.

1. Определение по картам закономерностей распределения солнечной радиации, средних температур января и июля, годового количества осадков по территории России.

2. Анализ прогноза погоды за определенный период (неделю, месяц) по материалам средств массовой информации.

3. Оценка климатических условий отдельных регионов страны с точки зрения их комфортности для жизни и хозяйственной деятельности населения. 4. Анализ агроклиматических ресурсов своей местности для развития сельского хозяйства.

Россия — морская держава. Особенности российских морей. Принадлежность морей к бассейнам океанов — Атлантического, Тихого и Северного Ледовитого. Ресурсы морей и их использование человеком. Рекреационное значение морей. Экологические проблемы морей.

Практикум.

1. Обозначение на контурной карте морей, омывающих берега России.

2. Описание одного из российских морей по типовому плану.

Реки России. Режим рек России. Типы питания рек. Водоносность реки. Расход воды. Годовой сток. Падение реки. Уклон реки. Особенности российских рек. Крупнейшие реки России. Использование рек в хозяйственной деятельности. Охрана речных вод.

Озера России. Распространение озер. Крупнейшие озера. Типы озер России.

Болота. Распространение болот. Верховые и низинные болота. Значение болот. Подземные воды. Артезианский бассейн. Водные ресурсы родного края. Ледники. Значение ледников. Охрана водных ресурсов России.

Причины, по которым люди издревле селились на берегах рек и морей. Значение рек в жизни общества. Единая глубоководная система европейской части России. Морские пути России. Морские порты.

Географическая исследовательская практика (Учимся с «Полярной звездой» — 1). Решаем проблему: преобразование рек.

Практикум.

1. Обозначение на контурной карте крупных рек России.

2. Определение падения и уклона одной из российских рек (по выбору).

3. Описание одной из российских рек с использованием тематических карт; выявление возможностей ее хозяйственного использования. 4. Разработка маршрута речной «кругосветки» по водным путям России.

16. Почва — особое природное тело. Отличие почвы от горной породы. Строение почвы. Механический состав и структура, почвы.

17. Почвообразующие факторы. Типы почв. Зональность почв. Земельные и почвенные ресурсы. Рациональное использование почв. Защита почвы от эрозии. Почвы своего края.

Практикум.

1. Анализ земельных и почвенных ресурсов по картам атласа.

2. Ознакомление с образцами почв своей местности.

Тема 4. Природно-хозяйственные зоны России (7 ч)

Зональность в природе и жизни людей. Понятия «природная зона» и «природно-хозяйственная зона». Занятия людей в различных природных зонах. Зональная специализация сельского хозяйства.

Практикум.

1. Анализ карт «Природные зоны России» и «Природно-хозяйственные зоны России».

2. Сопоставление карты природных зон, графика «Смена природных зон с севера на юг» и таблицы «Природно-хозяйственные зоны России» Приложения.

3. Описание особенностей жизни и хозяйственной деятельности людей в разных природных зонах.

Северные безлесные зоны. Зоны арктических пустынь, тундры и лесотундры. Особенности географического положения. Климат. Растительный и животный мир. Занятия населения.

Лесные зоны. Зоны тайги, смешанных и широколиственных лесов. Россия — лесная держава. Особенности таежной зоны. Занятия населения. Особенности зоны смешанных и широколиственных лесов. Охрана лесных ресурсов России.

Степи и лесостепи. Особенности лесостепной и степной зон. Степи и лесостепи — главный сельскохозяйственный район страны.

Южные безлесные зоны. Зона полупустынь и пустынь. Особенности зоны полупустынь и пустынь. Занятия жителей полупустынь. Оазис.

Субтропики. Особенности климата. Растительный и животный мир. Степень освоенности зоны. Высотная поясность. Особенности жизни и хозяйства в горах.

Практикум.

1. Составление характеристики природно-хозяйственной зоны по плану.

2. Описание зависимости жизни и быта населения от природных условий зоны (природная зона по выбору).

3. Описание природно-хозяйственной зоны вашей местности.

Тема 5. Хозяйство России (20 ч)

Понятия «экономика» и «хозяйство». Этапы развития хозяйства России. Секторы хозяйства. Территориальное разделение труда. Тенденции развития хозяйства в рыночных условиях.

Цикличность развития хозяйства. «Циклы Кондратьева». Особенности хозяйства России. Структура хозяйства своей области, края. Типы предприятий. Понятия «отрасль хозяйства» и «межотраслевой комплекс».

Практикум.

1. Выделение циклов в развитии экономики своего региона.

2. Составление схемы «Виды предприятий по формам собственности».

Топливо-энергетический комплекс, Состав. Особенности топливной промышленности. Топливо-энергетический баланс. Главные угольные бассейны страны. Значение комплекса в хозяйстве страны.

Нефтяная и газовая промышленность. Особенности размещения нефтяной и газовой промышленности. Основные месторождения. Перспективы газовой промышленности. Экологические проблемы отрасли и пути их решения

Электроэнергетика. Роль электроэнергетики в хозяйстве страны. Типы электростанций, энергосистема. Размещение электростанций по территории страны. Проблемы и перспективы электроэнергетики. Основные источники загрязнения окружающей среды.

Географическая исследовательская практика. Выбор места для строительства электростанции с учетом факторов, влияющих на размещение (на примере ГЭС).

Практикум. Составление схемы « Структура ТЭК ».

Металлургия. История развития металлургического комплекса. Состав и его значение в хозяйстве страны. Особенности размещения предприятий черной и цветной металлургии. Типы предприятий. Основные центры черной и цветной металлургии. Влияние металлургического производства на состояние окружающей среды и здоровье человека.

Практикум. Установление основных факторов размещения предприятий черной и цветной металлургии.

Машиностроение — ключевая отрасль экономики. Состав и значение машиностроения. Факторы размещения. Специализация. Кооперирование. Размещение отдельных отраслей машиностроения. Проблемы и перспективы развития машиностроения. Повышение качества продукции машиностроения.

Практикум. Составление характеристики машиностроительного предприятия своей местности.

Химическая промышленность. Состав химической промышленности. Роль химической промышленности в хозяйстве страны. Особенности размещения предприятий химической промышленности. Связь химической промышленности с другими отраслями. Воздействие химической промышленности на окружающую среду. Пути решения экологических проблем.

Лесопромышленный комплекс. Состав лесопромышленного комплекса. Лесной фонд России. Главные районы лесозаготовок. Механическая обработка древесины. Целлюлозно-бумажная промышленность. Проблемы лесопромышленного комплекса.

Сельское хозяйство — важнейшая отрасль экономики. Растениеводство. Сельскохозяйственные угодья: состав и назначение. Главные сельскохозяйственные районы России. Особенности зернового хозяйства. Главные районы возделывания. Технические культуры. Районы возделывания технических культур.

Животноводство. Особенности животноводства России.

Географическая исследовательская практика (Учимся с «Полярной звездой» — 2). Агропромышленный комплекс. Состав АПК. Взаимосвязь отраслей АПК. Проблемы АПК. АПК своего района.

Пищевая промышленность. Состав пищевой промышленности. Связь пищевой промышленности с другими отраслями. Легкая промышленность. История развития легкой промышленности. Проблемы легкой промышленности.

Практикум.

1. Обозначение на контурной карте главных сельскохозяйственных районов страны. 2

2. Установление по материалам периодической печати проблем сельского хозяйства.

Транспорт — «кровеносная» система страны. Значение транспорта в хозяйстве и жизни населения. Россия — страна дорог. Виды транспорта, их особенности. Уровень развития транспорта. Грузооборот и пассажирооборот. Транспортные узлы. Транспортная магистраль. Главные железнодорожные и речные пути. Судходные каналы. Главные морские порты. Внутригородской транспорт. Смена транспортной парадигмы в России. Взаимосвязь различных видов транспорта. Транспорт и экологические проблемы. Особенности транспорта в своей местности.

Практикум. Составление характеристики одного из видов транспорта (по выбору).

Сфера услуг. Состав и значение сферы услуг. Виды услуг. Территориальная организация сферы обслуживания. Особенности организации обслуживания в городах и сельской местности. Территориальная система обслуживания.

Географическая исследовательская практика (Учимся с «Полярной звездой» — 3). Особенности развития сферы услуг своей местности.

Практикум. Оценка степени доступности сферы услуг и удовлетворения потребностей различных слоев населения на примере вашей местности.

Тема 6. Наше наследие (2 ч)

Территориальная организация общества. Этапы развития территориальной организации общества.

Влияние мировых процессов на жизнь россиян. Территориальный комплекс. Природно-территориальные и социально-экономические комплексы. Взаимосвязи в комплексе.

Понятие «наследие». Всемирное наследие. Природное и культурное наследие России. Экологическая ситуация. Виды экологических ситуаций. Понятие «качество жизни». Идеи устойчивого развития общества. Стратегия развития России и своего региона в XXI в.

Географическая исследовательская практика. Разработка проекта «Сохранение природного и культурного наследия России — наш нравственный долг»

Список литературы:

1. А.И. Алексеев, В.В. Николина, Е.К. Липкина и др. Академический школьный учебник «Полярная звезда» «География 5-6» М., издательство «Просвещение», 2017г.
2. А.И. Алексеев, В.В. Николина, Е.К. Липкина и др. «Полярная звезда» «География 5-6» Мой тренажер. М., издательство «Просвещение», 2014г.
3. География. 5-6 классы. Электронное приложение к учебнику А.И. Алексеева др. «Полярная звезда» (1DVD) ©ОАО «Издательство «Просвещение»
4. Атлас. Физическая география, начальный курс. 6 класс. М., Дрофа или Просвещение.
5. Рабочие программы. В.В.Николина, А.И.Алексеев, Е.К. Липкина География. Предметная линия учебников «Полярная звезда» Издательство «Просвещение» 2015 г.
6. «Конструктор» текущего контроля. География 5-6. Издательство «Просвещение» 2012 г.
7. В.В. Николина География Поурочные разработки 5-6. Издательство «Просвещение» 2012 г.
8. В. И.Сиротин. География. Рабочая тетрадь с комплектом контурных карт Физическая география, начальный курс. 6 класс – М.: Дрофа, 2007.
9. О. В. Крылова Физическая география. 6 класс. М., Просвещение, 2000 г.
10. Герасимова Т.П., Неклюкова Н.П. Начальный курс географии. 6 класс – М.: Дрофа, 2008.
11. Никитина Н.А., Жижина Е. А. Поурочные разработки по географии 6 класс к УМК Т. П. Герасимовой. Н. П. Неклюковой –М., «Вако», 2010 г.
12. Пятунин В. Б. Контрольные и проверочные работы по географии 6-10 классы. Дрофа. М. 2001 г.
13. Перепечева Н.Н. «Нестандартные уроки географии» 6-7 классы. Волгоград. «Учитель - АСТ» 2004г.
14. О. В. Крылова Уроки географии в 6 классе: Кн. для учителя М., Просвещение, 2002 г.
15. Технологические карты уроков в 6 классе / под ред. Г. Н. Элькина Санкт-Петербург, Паритет, 2001 г.
16. О. В. Крылова Практические работы по географии: Раб. тетр. для 6 кл. М., Вита-Пресс, 2002 г.
17. География в схемах и таблицах / авт.-сост. Данилова Е. А. – СПб.: Тригон, 2006 г.
18. Виртуальная школа Кирилла и Мефодия. Уроки географии Кирилла и Мефодия. 9 класс. © ООО «Кирилл и Мефодий» 2004 г.

Цифровые образовательные ресурсы:

1. Единая коллекция Цифровых Образовательных Ресурсов. <http://school-collection.edu.ru>
2. КМ-Школа (образовательная среда для комплексной информатизации школы). <http://www.km-school.ru>
3. Диск «География 5-6 классы»
4. Федеральный государственный образовательный стандарт. <http://standart.edu.ru/>
5. Федеральный портал «Российское образование». <http://www.edu.ru/>
6. Российский общеобразовательный портал. <http://www.school.edu.ru>
7. Федеральный центр информационно-образовательных ресурсов. <http://fcior.edu.ru/>
9. Федеральный институт педагогических измерений. <http://www.fipi.ru/> методические пособия, рабочие тетради, электронные мультимедийные издания.

Приложения

1. Перечень обязательной географической номенклатуры для 5 классов:

Тема «План и карта»

Материки: Австралия, Антарктида, Африка, Евразия, Северная Америка, Южная Америка.

Континенты: Австралия, Азия, Америка, Антарктида, Африка, Европа, Океания.

Океаны: Атлантический, Индийский, Северный Ледовитый, Тихий.

Тема «Литосфера»

Равнины: Амазонская низменность, Аравийское плоскогорье, Бразильское плоскогорье, Восточно-Европейская (Русская), Великая Китайская, Великие равнины, Центральные равнины, Индо-Гангская, плоскогорье Декан, Западно-Сибирская, Среднерусская возвышенность, Приволжская возвышенность, Среднесибирское плоскогорье, Прикаспийская низменность, Восточно-Африканское плоскогорье.

Горы: Анды, Алтай, Альпы, Гималаи, Кавказ, Кордильеры, Саяны, Скандинавские, Тянь-Шань, Уральские.

Вершины и вулканы: Аконкагуа, Везувий, Гекла, Джомолунгма (Эверест), Килиманджаро, Ключевская Сопка, Косцюшко, Котопахи, Кракатау, Мак-Кинли, Мауна-Лоа, Орисаба, Эльбрус, Этна.

Тема «Человечество на Земле»

Города: Дели, Мехико, Москва, Каир, Нью-Йорк, Пекин, Рио-де-Жанейро, Санкт-Петербург, Токио.

Страны: Австралия, Бразилия, Германия, Египет, Индия, Казахстан, Канада, Китай, Нигерия, Россия, США, Франция, Япония

